

ÖFFENTLICHE AUFLAGE

Gemeinde Beromünster

Teilrevision der Ortsplanung «Bifang»

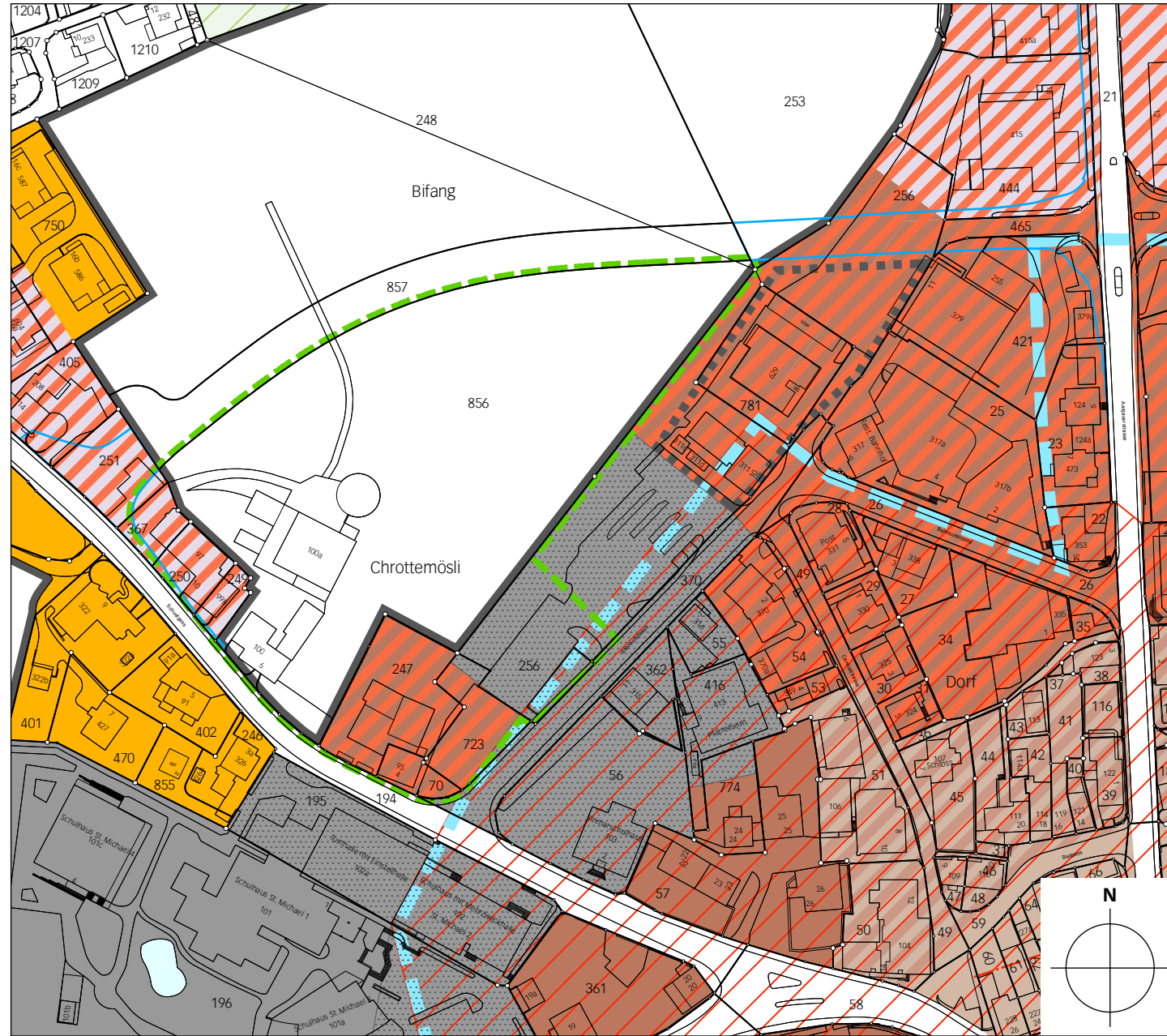
Öffentliche Auflage vom 7. Juni bis 6. Juli 2021		Vom Regierungsrat mit Entscheid Nr. ... vom ...
Von der Gemeindeversammlung beschlossen am ...		Datum
Der Gemeindepräsident	Die Gemeindeschreiberin	Unterschrift
Hans-Peter Arnold	Claudia Käch Egli	

Teiländerung Zonenplan
Siedlung Beromünster 1:2'000

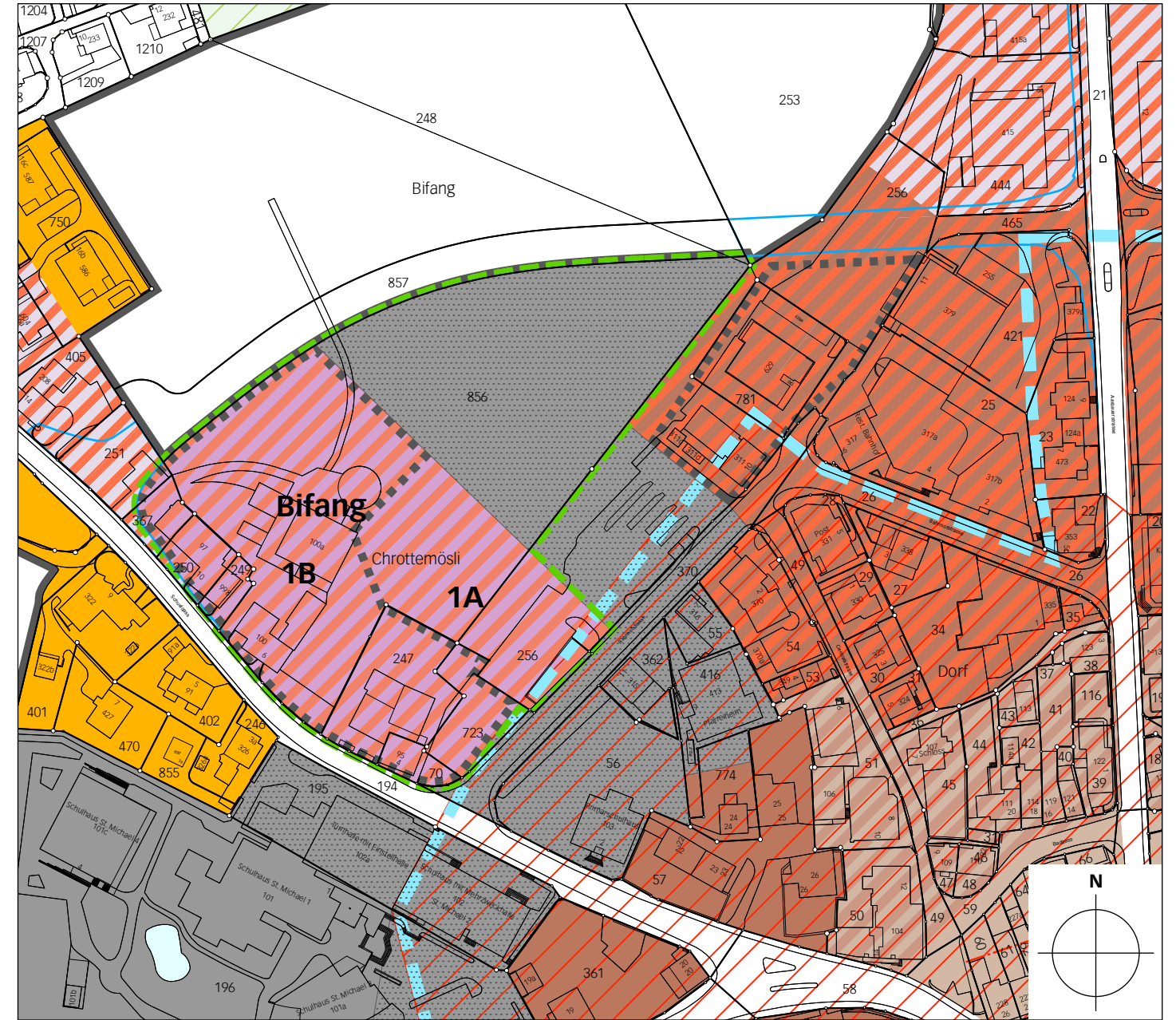
28. Mai 2021

beromünster/op-revision (ab neustart)/4/4/1/
7118_zpa_bifang_210531_al.vwx/ph

Alter Zustand Zonenplan Siedlung Beromünster








Neuer Zustand Zonenplan Siedlung Beromünster



Legende



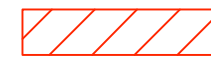
 Wirkungsbereich der Zonenplanänderung

Inhalte

	1 M-S	Spezielle Mischzone	III
	ZÖZ	Zone für öffentliche Zwecke	II
	UEG-B	Übriges Gebiet B	III
		Gebiet mit Gestaltungsplanpflicht (überlagert)	
		Aufstufung in Lärmempfindlichkeitsstufe III	

Hinweise (gem. rechtskräftigem Zonenplan Siedlung Beromünster)

	OU	Ortskernumgebungszone	III
	OS	Ortskernzone Stiftsbereich	III
	GSW	Geschäfts- und Wohnzone	III
	W3	Dreigeschossige Wohnzone	II
	AW3	Dreigeschossige Arbeits- und Wohnzone	III

	UEG-A	Übriges Gebiet A (Strassen, Bahnen, Gewässer)
		Ortsbildschutzzone (überlagert)
		Schutzzone Archäologie (überlagert)

Hinweise (orientierend)

	Umfahrungsstrasse
---	-------------------