



Erschliessungsrichtplan Sandhübel 1:1500

13. Februar 2020

Durch den Gemeinderat beschlossen am ...

Der Gemeindepräsident


Die Gemeindegeschreiberin

.....
Hans-Peter Arnold







.....
Claudia Käch Egli

Legende









Information

 Bauzone bestehend / geplant

Strassen und Wege

- Groberschliessung**
-  Hauptverkehrsstrasse *geplant*
 -  Verbindungsstrasse, Hauptsammelstrasse, Quartiersammelstrasse *bestehend / geplant*
- Feinerschliessung**
-  Quartierserschliessungsstrasse *bestehend*
 -  Erschliessungsrichtung *geplant*
 -  öffentlicher Fussweg/Trottoir *bestehend / geplant*
 -  Fuss- und Radweg kombiniert *geplant*

Werkleitungen

-  Anschlusspunkt Wasserversorgung *bestehend*
-  Leitung Wasserversorgung *bestehend / geplant*
-  Leitung Meteorwasser *geplant*
-  Anschlusspunkt Schmutzwasser *bestehend*
-  Leitung Schmutzwasser *bestehend / geplant*
-  Strom Transformatorenstation
-  Versickerungsanlage Die Versickerung muss gewährleistet sein. Art und Lage der Anlage sind im Rahmen des Gestaltungsplanverfahrens zu definieren.
-  Retentionsanlage