

EINGEGANGEN

02. OKT. 2020

Raum und Wirtschaft (rawi)

Murbacherstrasse 21
6002 Luzern
Telefon 041 228 51 83
Telefax 041 228 64 93
rawi@lu.ch
www.rawi.lu.ch

Bauamt Beromünster
Fläche 1
6215 Beromünster
bauamt@beromuenster.ch

Baugesuch Baubewilligungsverfahren §§ 184 ff. PBG

Gemeinde

Beromünster

Ortsteil / Grundbuchkreis

Beromünster ✓

Dieses Formular ist für alle **baubewilligungspflichtigen** Massnahmen auszufüllen und in genügender Anzahl mit allen erforderlichen Unterlagen bei der Gemeinde einzureichen. Weitere Informationen erhalten Sie unter www.rawi.lu.ch oder bei der zuständigen Gemeinde.

Allgemeine Angaben

Bauherrschaft (Gesuchsteller/in)

Bei mehreren Gesuchstellern bevollmächtigte Vertretung erwähnen und Vollmachten beilegen

Rechnungsadresse: mit Bauherrschaft identisch andere Rechnungsempfänger

Nachname	Stocker-Sohst	Vorname	David Willi und Andrea
Organisation	-	Telefon	
Adresse	Oezlige 36	Fax	
PLZ/Ort	6215 Beromünster	E-Mail	

Projektverfasser/in

mit Bauherrschaft identisch

Nachname	Galli	Vorname	Simone
Organisation	galli architekten	Telefon	041 930 23 54
Adresse	Fläche 26	Fax	-
PLZ/Ort	6215 Beromünster	E-Mail	mail@galli-architekten.ch

Grundeigentümer/in

mit Bauherrschaft identisch

Nachname	Stocker-Sohst ✓	Vorname	David Willi und Andrea ✓
Organisation	-	Telefon	
Adresse	Oezlige 36	Fax	
PLZ/Ort	6215 Beromünster ✓	E-Mail	

Vorhaben

Titel / Vorhaben	An- und Umbau EFH ✓		
Art	<input type="checkbox"/> Neubau mit Abbruch	<input type="checkbox"/> Neubau ohne Abbruch	<input type="checkbox"/> Abbruch
	<input checked="" type="checkbox"/> Umbau, Erweiterung, Renovation, Sanierung		
	<input checked="" type="checkbox"/> Hochbau	<input type="checkbox"/> Tiefbau	Anzahl Gebäude _____
	<input type="checkbox"/> Kleinbauten, Anlagen		
Projektänderung	<input type="checkbox"/> Baugesuch vom _____		
Strasse	Don Boscostrasse ✓		Nr. 11 ✓
Grundstück-Nr(n)	493 ✓	Gebäude-Vers.-Nr(n)	436 ✓
Flurname	Sandhübel ✓	EGID-Nr.	219865
Koordinaten	2657381 / 1228811		
Kurzbeschreibung / Bemerkungen	<input type="checkbox"/> siehe beiliegender, detaillierter Baubeschrieb		
Geplante Nutzung	Wohnen		

Projektbezogene Angaben

Bauart

- Konstruktion Massivbau Holzbau andere
- Fundation Pfahlfundation Flachfundation andere

Aussenwände
 (Fassadengestaltung / Farbgebung)

Bestand: Einsteinmauerwerk
 Anbau neu: Holzkonstruktion

Innenwände

Bestand: Kalksandstein/Backstein
 Neu: Leichtbau

Decken / Böden

Bestand: Beton
 Anbau neu: Holzkonstruktion

Fenster

3-fach-Isolierverglasung

Bedachung
 (Materialisierung / Farbgebung)

Bestand: Satteldach in Holzkonstruktion
 Anbau neu: Flachdach in Holzkonstruktion mit extensiver Begrünung

Haustechnik

Aufzugsanlage nein best. neu

Heizungsanlage nein best. neu Ersatz

Art/Typ Ölheizung

Leistung kW Kaminzüge 1

Heizung für Warmwasseraufbereitung einzelne Gebäude mehrere Gebäude
 mit oben aufgeführter Heizur bitte wählen

Wärmepumpe, Klima / Kälteanlage nein best. neu Ersatz Umbau der Anlage

Lüftung natürlich künstlich

Nutzfläche

	Wohnen (m ²)	Büro + Dienstl (m ²)	Verkauf (m ²)	Industrie + Gewerbe (m ²)	Lager (m ²)	Gastro- nomie (m ²)	Bildung + Gesundheit	Landwirt- schaft (m ²)	Total
heute vorhanden	214.7	0	0	0	0	0	0	0	214.7
Abbruch/Rückbau	20.1	0	0	0	0	0	0	0	20.1
neu projektiert	17.3	0	0	0	0	0	0	0	17.3
Total	211.9	0	0	0	0	0	0	0	211.9
Veränderung	-2.8	0	0	0	0	0	0	0	-2.8

Parkplätze

	Im Freien	Einzelgarage	Sammelgarage	Übriges	Total
bestehend	2	2	0	0	4
Wegfallende	0	0	0	0	0
projektiert	0	0	0	0	0
Total	2	2	0	0	4


Baukosten

	Anzahl Gebäude	Bauvolumen in m ³ (SIA)	ca. Baukosten in Fr.	davon entfallen auf die Jahre 2020	2021	
Gebäude (BKP 1-3)	1	0	300'000	50'000	250'000	0
Nebengebäude (BKP 1-3)	0	0	0	0	0	0
Umgebung (BKP 4)			0	0	0	0
Total		0	300'000	50'000	250'000	0

Baustatistik

Gebäudefläche	108	neue Gebäude mit Wohnungen	0
neue Wohnungen	0	neue Gebäude ohne Wohnungen	0

Baurechtliche Angaben

Zonenart	<input type="checkbox"/> ausserhalb der Bauzone		
	<input checked="" type="checkbox"/> innerhalb Bauzone	Wohnzone 11 (W2) /	
Zonenüberlagerungen	bitte wählen	bitte wählen	bitte wählen
Zonenbezeichnung im BZR	Zweigeschossige Wohnzone W2		
Naturgefahren gemäss BZR	<input checked="" type="checkbox"/> liegt in keiner Gefahrenzone		
	<input type="checkbox"/> liegt in Gefahrenzone		→ Nachweis BZR-Bestimmungen beilegen
Gewässerschutz	<input type="checkbox"/> üB (übrige Bereiche)	<input type="checkbox"/> Ao <input checked="" type="checkbox"/> Au ✓	→ gemäss Gewässerschutz-
	<input type="checkbox"/> Grundwasserschutzzone S	<input type="checkbox"/> Grundwasserschutzareal	
Lärm-ES	<input checked="" type="checkbox"/> /ES II <input type="checkbox"/> ES III	<input type="checkbox"/> ES IV	→ gemäss Zonenplan
Bauziffern	<input checked="" type="checkbox"/> Grundstücksfl. vermessen	722 /	
	<input checked="" type="checkbox"/> anrech. Grundstücksfläche	722	→ separate Berechnung beilegen
	<input checked="" type="checkbox"/> Ausnützungsziffer	0.15	→ separate Berechnung beilegen
	<input checked="" type="checkbox"/> Überbauungsziffer	0.23	→ separate Berechnung beilegen
	<input checked="" type="checkbox"/> Grünflächenziffer	0.51	→ separate Berechnung beilegen
	<input checked="" type="checkbox"/> Versiegelungsanteil	0.35	→ separate Berechnung beilegen
Wohnungen / Gebäude betroffen?	<input type="checkbox"/> nein <input checked="" type="checkbox"/> ja		→ Zusatzformular 4 
Behi'ger. Bauen berücksichtigt?	<input checked="" type="checkbox"/> nein <input type="checkbox"/> ja		→ § 157 PBG
Spielplätze vorgesehen?	<input checked="" type="checkbox"/> nein <input type="checkbox"/> ja		
Gestaltungsplan betroffen?	<input checked="" type="checkbox"/> nein <input type="checkbox"/> ja		
Bebauungsplan betroffen?	<input checked="" type="checkbox"/> nein <input type="checkbox"/> ja		
Baulinien betroffen?	<input checked="" type="checkbox"/> nein <input type="checkbox"/> ja		
Baugespann	<input type="checkbox"/> nicht notwendig	<input checked="" type="checkbox"/> notwendig	steht ab 06.10.2020

Umweltrechtliche Angaben

Art der Nutzung	<input checked="" type="checkbox"/> Wohnen oder Landwirtschaft	<input type="checkbox"/> Dienstleistung, Verkauf	<input type="checkbox"/> Gewerbe, Industrie
Bauvorhaben mit UVB-Pflicht	<input checked="" type="checkbox"/> nein <input type="checkbox"/> ja		
Bodenaushub	<input checked="" type="checkbox"/> nein <input type="checkbox"/> ja		
Wassergefährdende Flüssigkeiten	<input checked="" type="checkbox"/> nein <input type="checkbox"/> ja		
Gewerbe und Industrieabwässer	<input checked="" type="checkbox"/> nein <input type="checkbox"/> ja	→ Zusatzformular 12	
Licht / Beleuchtung	Dauerbeleuchtung im Freien	<input checked="" type="checkbox"/> nein <input type="checkbox"/> ja	
Solaranlage	<input checked="" type="checkbox"/> nein <input type="checkbox"/> ja		

Angaben zur Sicherheit

Brandschutz

Gemäss VKF-Brandschutzrichtlinie „Qualitätssicherung im Brandschutz“ ist mit dem Baugesuch ein Brandschutznachweis einzureichen. Anleitungen und Musternachweise sind auf folgender Homepage erhältlich: www.brandschutznachweis.ch

Art des Bauvorhabens	<input checked="" type="checkbox"/> Kleinbaute (§112a PBG), kleine Umbauten, Fassadensanierung
	<input type="checkbox"/> Einfamilienhaus, Nebenbaute, Landwirtschaftliche Baute (QSS 1)
	<input type="checkbox"/> Anderes Bauvorhaben (QSS 1-4)

→ kein Brandschutznachweis erforderlich

Löschwasserversorgung

Gemäss „Gesetz über den Feuerschutz“ ist die Löschversorgung für alle Gebäude sicher zu stellen. Bei über 100m Schlauchlänge zum Objekt wird die GVL eine objektbezogene Beurteilung vornehmen.

Art der Versorgung	<input checked="" type="checkbox"/> Hydrant	_____ m Schlauchlänge zum Objekt
	<input type="checkbox"/> Löschwasserbehälter/Löschweiber	_____ m ³ _____ m Schlauchlänge zum Objekt
	<input type="checkbox"/> _____	_____ m Schlauchlänge zum Objekt
	<input type="checkbox"/> Keine (mit der Baueingabe ist ein Löschwasserkonzept einzureichen - Beurteilung durch die GVL)	

Naturgefahren und Oberflächenabfluss

Gemäss § 24 Gebäudeversicherungsgesetz sind Elementarschäden, die voraussehbar waren oder durch zumutbare Massnahmen hätten vermieden werden können von der Elementarschadenversicherung ausgeschlossen. Mehr Informationen dazu unter www.gvl.ch/praevention/elementarschadenpraevention, www.schutz-vor-Naturgefahren.ch und www.hagelregister.ch.

- Art des Bauvorhabens Kleinbaute (§112a Abs. 2 Bst. c PBG), Umgebungsanlage
 Anderes Bauvorhaben
- Schutz gegen Starkniederschläge Massnahmen gegen zuströmendes Hang- oder Oberflächenwasser sind vorgesehen
 Keine speziellen Massnahmen vorgesehen
- Naturgefahren betroffen Nein
www.geo.lu.ch/map/gefahrenkarte Ja
- Oberflächenabfluss betroffen? Nein
www.geo.lu.ch/map/oberflaechen-abfluss Ja

→ Es sind keine speziellen Massnahmen gegen Naturgefahren erforderlich.

Erdbebensicherheit

Für die Neubauten sind generell die Anforderungen an die Erdbebensicherheit gemäss SIA 261 einzuhalten. Für bestehende Bauten sind die Anforderungen an die Erdbebensicherheit gemäss SIA Merkblatt 2018 und SIA 269/8 (2015) einzuhalten. Ob die Erdbebensicherheit kontrolliert wird, hängt von der Art und Grösse der Baute oder baulichen Massnahme ab. Merkblatt unter https://rawi.lu.ch/-/media/RAWI/Dokumente/Downloads/baubewilligungen/Merkblatt_Kontrolle_Erdbebensicherheit_12_2014.pdf?la=de-CH

- Art des Bauvorhabens Neubau / Ersatzneubau Um-, An-, Aus-, Aufbau
- Wesentlicher Eingriff in die Tragstruktur [Merkblatt](#)
- Kein Eingriff in die Tragstruktur oder unwesentliche Schwächung des Tragwerks
- Kosten weniger als 1 Mio CHF und weniger als 10% der GVL-Summe
- Einfamilienhaus
- Dachgeschossausbau zu Wohnzwecken
- Anderes Bauvorhaben

Die Bauherrschaft bestätigt mit ihrer Unterschrift auf dem Baugesuchformular die Richtigkeit der gemachten Angaben.

Statistikformular Gebäude

Zusatzformular 4

Dieses Zusatzformular wird automatisch für jedes Gebäude erstellt. Einzelne im Baugesuchsformular enthaltene Angaben werden automatisch übernommen und sind von der Gemeinde für jedes Gebäude zu ergänzen. Abzubrechende Wohnungen sind als "aufgehoben" zu deklarieren.

Gebäude 1

Anzahl Geschosse	2	EGID-Nr.	219'865
Anzahl separate Wohnräume	1	Anzahl Wohnungen	1
		Gebäudefläche	108

Stockwerk	Maisonette	Eingangsnr.	Lage auf dem Stockwerk	Anzahl Zimmer	Fläche in m ²	Küchenart	Wohnungsstatus	Baujahr	Abbruchjahr	EWID
1	<input checked="" type="checkbox"/>	1	Komplett	5	212	Küche	Bestehend	1973		<input type="checkbox"/>

Zeile hinzufügen

Besondere Angaben / Sonderbewilligung

Die betroffenen Fachbereiche sind vor der Baueingabe mit den kommunalen oder kantonalen Fachstellen abzusprechen.

Betroffene Fachbereiche Ausnahme- und Sonderbewilligung	Zuständigkeit	gesetzliche Grundlage	erforderlich		Bemerkung
			nein	ja	
Planungs- und Baurecht					
Unterschreitung Grenz- und/oder Gebäudeabstand	Gemeinde	§ 133 f. PBG	<input type="checkbox"/>	<input checked="" type="checkbox"/>	
Unterschreitung Vorplatzlänge bei Garagen	Gemeinde	§ 119 Abs. 3 PBG	<input checked="" type="checkbox"/>	<input type="checkbox"/>	
Ausnahmen von BZR-Vorschriften	Gemeinde	§ 37 PBG, BZR	<input checked="" type="checkbox"/>	<input type="checkbox"/>	
Ausnahmen betr. Schutz der Gesundheit	Gemeinde	§ 156 PBG	<input checked="" type="checkbox"/>	<input type="checkbox"/>	
Bauen ausserhalb Bauzonen "Landwirtschaft"	rawi	§ 54 PBG, Art. 16 RPG	<input checked="" type="checkbox"/>	<input type="checkbox"/>	Zusatzformular 2
Bauen ausserhalb Bauzonen "nicht Landwirtschaft"	rawi	§ 180 ff. PBG, Art. 24 ff. RPG	<input checked="" type="checkbox"/>	<input type="checkbox"/>	Zusatzformular 3
Strassenrecht					
Unterschreitung Strassenabstand „Übrige Strassen“	Gemeinde	§ 88 StrG	<input checked="" type="checkbox"/>	<input type="checkbox"/>	
Gesteigerter Gemeindegebrauch „Übrige Strassen“	Gemeinde	§ 22 StrG	<input checked="" type="checkbox"/>	<input type="checkbox"/>	
Sondernutzung „Übrige Strassen“	Gemeinde	§ 23 StrG	<input checked="" type="checkbox"/>	<input type="checkbox"/>	
Zufahrten / Einmündungen „Übrige Strassen“	Gemeinde	§ 32 f. StrG	<input checked="" type="checkbox"/>	<input type="checkbox"/>	
	Gemeinde	§ 71a f. StrG	<input checked="" type="checkbox"/>	<input type="checkbox"/>	mit Gde. besprechen
Unterschreitung Strassenabstand Kantonsstrassen	rawi	§ 88 StrG	<input checked="" type="checkbox"/>	<input type="checkbox"/>	
Gesteigerter Gemeindegebrauch Kantonsstrassen	rawi	§ 22 StrG	<input checked="" type="checkbox"/>	<input type="checkbox"/>	
Sondernutzung Kantonsstrassen	rawi	§ 23 StrG	<input checked="" type="checkbox"/>	<input type="checkbox"/>	
Zufahrten / Einmündungen Kantonsstrassen	rawi	§ 32 f. StrG	<input checked="" type="checkbox"/>	<input type="checkbox"/>	
Strassenprojekt Kantonsstrassen	Kanton	§ 69 f. StrG	<input checked="" type="checkbox"/>	<input type="checkbox"/>	mit vif besprechen
Wasserbaurecht					
Unterschreitung Gewässerabstand „neu“	rawi	§ 26 WBG	<input checked="" type="checkbox"/>	<input type="checkbox"/>	
Unterschreitung Gewässerabstand „bestehend“	rawi	§ 27 WBG	<input checked="" type="checkbox"/>	<input type="checkbox"/>	
Inanspruchnahme eines öffentlichen Gewässers	rawi	§§ 28 ff. WBG	<input checked="" type="checkbox"/>	<input type="checkbox"/>	
Inanspruchnahme eines privaten Gewässers	rawi	§ 37 WBG	<input checked="" type="checkbox"/>	<input type="checkbox"/>	
Wasserbauprojekt	Kanton	§§ 16 ff. WBG	<input checked="" type="checkbox"/>	<input type="checkbox"/>	mit vif besprechen
Umwelt-, Gewässer- und Naturschutzrecht					
Bodenaushub (Humusabtrag und Aushub)	uwe	Art. 30 USG	<input checked="" type="checkbox"/>	<input type="checkbox"/>	Zusatzformular 23
Foundationen, Bauten und Anlagen im Grundwasser	uwe	Art. 19 GSchG, Art. 32 GSchV	<input checked="" type="checkbox"/>	<input type="checkbox"/>	Zusatzformular 10
Verockerung von unverschmutztem Abwasser	uwe	Art. 19 GSchG, Art. 32 GSchV	<input checked="" type="checkbox"/>	<input type="checkbox"/>	Zusatzformular 11
Erdwärmesonde, Energie- oder Erdwärmekörbe	uwe	Art. 22 GSchG, Art. 1,8,10 VWF	<input checked="" type="checkbox"/>	<input type="checkbox"/>	Zusatzformular 13
Beseitigung von Hecken, Feldgehölzen, Uferbestockung	lawa	§ 3,4+8 HeckenV, Art. 21 f. NHG	<input checked="" type="checkbox"/>	<input type="checkbox"/>	Zusatzformular 14
Nachweis energetischer Massnahmen	Gemeinde	§ 164 PBG	<input checked="" type="checkbox"/>	<input type="checkbox"/>	Zusatzformular 15
Bauvorhaben in lärmbelasteten Gebieten	uwe	Art. 31 LSV	<input checked="" type="checkbox"/>	<input type="checkbox"/>	Zusatzformular 16
Lärmschutznachweis für Luft / Wasser-Wärmepumpen	uwe	Art. 7 LSV	<input checked="" type="checkbox"/>	<input type="checkbox"/>	Zusatzformular 9
Tankanlagen	uwe	Art. 19 GSchG, Art. 32 GSchV	<input checked="" type="checkbox"/>	<input type="checkbox"/>	
Asbest im Gebäude vorhanden	klab	Art. 3 BauAV	<input checked="" type="checkbox"/>	<input type="checkbox"/>	Zusatzformular 19
Radon (bei Wohnnutzung im Unter- oder Erdgeschoss)	uwe	Art. 163 StSV	<input checked="" type="checkbox"/>	<input type="checkbox"/>	Zusatzformular 19
Entnahme von Grundwasser für thermische Nutzung	uwe	§ 7 WNVG	<input checked="" type="checkbox"/>	<input type="checkbox"/>	mit uwe besprechen
Entnahme von Wasser aus Oberflächengewässer	uwe	§ 7 WNVG	<input checked="" type="checkbox"/>	<input type="checkbox"/>	mit uwe besprechen
Waldrecht					
Unterschreitung Waldabstand					
bis 15 m (Wohn-/Arbeitsräume), 10 m (Übriges)	Gemeinde	§ 136 PBG, § 14 KWaG	<input checked="" type="checkbox"/>	<input type="checkbox"/>	
unter 15 m (Wohn-/Arbeitsräume), 10 m (Übriges)	lawa	§ 136 PBG, § 14 KWaG	<input checked="" type="checkbox"/>	<input type="checkbox"/>	
Bauten und Anlagen im Wald	lawa	§ 12 KWaG, §§ 6a ff. KWaV	<input checked="" type="checkbox"/>	<input type="checkbox"/>	
Nachteilige Nutzung	lawa	§ 13 KWaG	<input checked="" type="checkbox"/>	<input type="checkbox"/>	
Rodung	lawa	§ 3 KWaG, § 2 KWaV	<input checked="" type="checkbox"/>	<input type="checkbox"/>	Zusatzformular 6
Fischerei- und Jagdrecht					
Technische Eingriffe in ein Gewässer (z.B. Einleitungen, usw.)	lawa	Art. 8 eidg. FG, § 25 kant. FG	<input checked="" type="checkbox"/>	<input type="checkbox"/>	
Denkmalschutzrecht					
Denkmalschutzobjekt oder in der Nähe davon	da	§ 5 DSchG	<input checked="" type="checkbox"/>	<input type="checkbox"/>	
Objekt im kantonalen Bauinventar	da	§ 1c DSchG, § 142 PBG	<input checked="" type="checkbox"/>	<input type="checkbox"/>	
Bodeneingriffe in eine archäologische Fundstelle	da	§ 16 DSchG, § 142 PBG	<input checked="" type="checkbox"/>	<input type="checkbox"/>	
Feuerschutzrecht					
Industrielle/Gewerbliche Bauten, Hochhäuser, Bauten mit regem Publikumsverkehr (z.B. Verwaltungsgebäude, usw.)	gvl	§ 8, 43, 58 FSG	<input checked="" type="checkbox"/>	<input type="checkbox"/>	
Bauten und Anlagen zur Lagerung, Herstellung, usw. von feuergefährlichen Stoffen und Waren (z.B. Flüssiggasanlagen)	gvl	§ 33 FSG	<input checked="" type="checkbox"/>	<input type="checkbox"/>	
Arbeitsrecht					
Industrielle/Gewerbliche Bauten / Anlagen	wira-iga		<input checked="" type="checkbox"/>	<input type="checkbox"/>	Zusatzformular 7
Bauten und Anlagen mit Plangenehmigungspflicht	wira-iga	Art. 7 und 8 ArG	<input checked="" type="checkbox"/>	<input type="checkbox"/>	Zusatzformular 7
Zivilschutzrecht					
Schutzraumbaupflicht	mzj	Art. 48 BZG	<input checked="" type="checkbox"/>	<input type="checkbox"/>	Zusatzformular 5
Gastgewerberecht und Lebensmittelkontrolle					
Bauten mit gastgewerblicher Nutzung (Restaurant etc.)	ggp, dilv	§ 5 + 12 GaG, §§ 10 ff. GaV, Art. 20 LGV	<input checked="" type="checkbox"/>	<input type="checkbox"/>	Zusatzformular 17
Andere Verpflegungsbetriebe (Kantine, Kita, etc.)	dilv	§ 3 GaG, Art. 20 LGV	<input checked="" type="checkbox"/>	<input type="checkbox"/>	Zusatzformular 20
Übrige Lebensmittelbetriebe (Herstellung, Verarbeitung, Verkauf)	dilv	Art. 20 LGV	<input checked="" type="checkbox"/>	<input type="checkbox"/>	Zusatzformular 21
Veterinärrecht					
Schlachtanlagen	vetd	Art. 8 VSFK	<input checked="" type="checkbox"/>	<input type="checkbox"/>	Zusatzformular 18
Entsorgungsbetriebe für tierische Nebenprodukte	vetd	Art. 11 VTNP	<input checked="" type="checkbox"/>	<input type="checkbox"/>	Zusatzformular 18
Bewilligungspflichtige Wildtierhaltung	vetd	Art. 89, 90, 95 TSchV	<input checked="" type="checkbox"/>	<input type="checkbox"/>	Zusatzformular 18
Meldepflichtige gewerbsmässige Heimtierhaltung	vetd	Art. 101 TSchV	<input checked="" type="checkbox"/>	<input type="checkbox"/>	Zusatzformular 18

Beilagenverzeichnis

Vorgängig mit der Leitbehörde besprechen und alle markierten Unterlagen in der jeweils notwendigen Anzahl, mindestens aber vierfach bei der Gemeinde einreichen (§ 188 Abs. 1 PBG)	Kontrolle gem § 192 PBG	
	E	NE

Anlagen als Word, Excel oder pdf-Datei dem Baugesuch hinzufügen. Die Anhänge werden im Dokument integriert übermittelt.

Allgemeine Unterlagen und Pläne (§ 55 Abs. 2 lit. a-h PBV) je min vierfach

<input checked="" type="checkbox"/> Situationsplan (nachgeführter Grundbuchplan, in der Regel 1:500, nicht älter als 2 Jahre)	<input type="checkbox"/>	<input type="checkbox"/>
<input checked="" type="checkbox"/> Baupläne (Grundrisse, Schnitte, Fassaden, usw., mindestens 1:100, mit allen notwendigen Angaben)	<input type="checkbox"/>	<input type="checkbox"/>
<input type="checkbox"/> Entwässerungsplan / Kanalisationsplan (1:100, mit allen notwendigen Angaben)	<input type="checkbox"/>	<input type="checkbox"/>
<input type="checkbox"/> Umgebungsplan (1:100, mit allen notwendigen Angaben)	<input type="checkbox"/>	<input type="checkbox"/>
<input type="checkbox"/> Klimaprojekt (Pläne und Angaben zur künstlichen Belüftung)	<input type="checkbox"/>	<input type="checkbox"/>
<input checked="" type="checkbox"/> Berechnung der Bauziffern (detaillierte Berechnung inkl. Schemapläne)	<input type="checkbox"/>	<input type="checkbox"/>
<input type="checkbox"/> Nachweis Wärmeschutz	<input type="checkbox"/>	<input type="checkbox"/>
<input type="checkbox"/> Abwasseranlagen (1:100 oder 1:50)	<input type="checkbox"/>	<input type="checkbox"/>
<input type="checkbox"/> Übersichtsplan der weiteren Umgebung (1:500 bis 1:2'000)	<input type="checkbox"/>	<input type="checkbox"/>
<input type="checkbox"/>	<input type="checkbox"/>	<input type="checkbox"/>

Zusätzliche Unterlagen je min vierfach



<input type="checkbox"/> Baubeschrieb	<input type="checkbox"/>	<input type="checkbox"/>
<input type="checkbox"/> Grundbuchauszug	<input type="checkbox"/>	<input type="checkbox"/>
<input type="checkbox"/> Modell	<input type="checkbox"/>	<input type="checkbox"/>
<input type="checkbox"/> Fotos	<input type="checkbox"/>	<input type="checkbox"/>
<input type="checkbox"/> Vollmacht	<input type="checkbox"/>	<input type="checkbox"/>
<input type="checkbox"/> Nachweis für Schutzmassnahmen gegen Naturgefahren	<input type="checkbox"/>	<input type="checkbox"/>
<input type="checkbox"/> Deklaration/Berechnung der provisorischen Anschlussgebühr für Abwasser/Frischwasser	<input type="checkbox"/>	<input type="checkbox"/>
<input type="checkbox"/> Nachweis Brandschutz (Konzept, Grundrisspläne)	<input type="checkbox"/>	<input type="checkbox"/>
<input type="checkbox"/> Konstruktionsart der Nachbarbauten inkl. Fassadenpläne (bei Gebäudeunterabständen)	<input type="checkbox"/>	<input type="checkbox"/>
<input type="checkbox"/> Überprüfungsbericht oder Vorbemessungsbericht Erdbebensicherheit des Bauingenieurs	<input type="checkbox"/>	<input type="checkbox"/>
<input type="checkbox"/>	<input type="checkbox"/>	<input type="checkbox"/>

Unterschrift

Die Unterzeichnenden haben von den Hinweisen und massgebenden Vorschriften Kenntnis genommen.

Bauherrschaft

bei mehreren Bauherren/innen nur bevollmächtigte/r Vertreter/in, bei juristischen Personen inkl. Firmenstempel)

 Unterschrift	 Unterschrift	_____ Unterschrift
---	---	-----------------------


Planverfasser/in

(inkl. Firmenstempel)

 Unterschrift	_____ Unterschrift	_____ Unterschrift
---	-----------------------	-----------------------

Grundeigentümer/in

(bei mehreren Grundeigentümer/innen nur bevollmächtigte/r Vertreter/in oder separates Unterschriftenblatt beilegen)

 Unterschrift	 Unterschrift	_____ Unterschrift
---	---	-----------------------

Beromünster, 02.10.2020

Ort, Datum