

Raum und Wirtschaft (rawi)

Murbacherstrasse 21
6002 Luzern
Telefon 041 228 51 83
Telefax 041 228 64 93
rawi@lu.ch
www.rawi.lu.ch

Bauamt Beromünster
Fläche 1
6215 Beromünster

bauamt@beromuenster.ch

Baugesuch Baubewilligungsverfahren §§ 184 ff. PBG

Gemeinde
Beromünster

Ortsteil / Grundbuchkreis
Gunzwil

Dieses Formular ist für alle **baubewilligungspflichtigen** Massnahmen auszufüllen und in genügender Anzahl mit allen erforderlichen Unterlagen bei der Gemeinde einzureichen. Weitere Informationen erhalten Sie unter www.rawi.lu.ch oder bei der zuständigen Gemeinde.

Allgemeine Angaben

Bauherrschaft (Gesuchsteller/in)

Bei mehreren Gesuchstellern bevollmächtigte Vertretung erwähnen und Vollmachten beilegen

Rechnungsadresse: mit Bauherrschaft identisch andere Rechnungsempfänger

Nachname Brügger-Graf
Organisation -
Adresse Lindenstrasse 4a
PLZ/Ort 6222 Gunzwil

Vorname Elmar und Elisa Marie
Telefon 041 930 06 80
Fax -
E-Mail e.bruegger@schmid-sursee.ch

Projektverfasser/in mit Bauherrschaft identisch

Nachname Galli
Organisation galli architekten
Adresse Fläcke 26
PLZ/Ort 6215 Beromünster

Vorname Simone
Telefon 041 930 23 54
Fax -
E-Mail mail@galli-architekten.ch

Grundeigentümer/in mit Bauherrschaft identisch

Nachname Brügger-Graf
Organisation -
Adresse Lindenstrasse 4a
PLZ/Ort 6222 Gunzwil

Vorname Elmar und Elisa Marie
Telefon 041 930 06 80
Fax -
E-Mail e.bruegger@schmid-sursee.ch

Vorhaben

Titel / Vorhaben	Ausbau Garage / Erstellung Pool		
Art	<input type="checkbox"/> Neubau mit Abbruch	<input type="checkbox"/> Neubau ohne Abbruch	<input type="checkbox"/> Abbruch
	<input checked="" type="checkbox"/> Umbau, Erweiterung, Renovation, Sanierung		
	<input checked="" type="checkbox"/> Hochbau <input type="checkbox"/> Tiefbau	Anzahl Gebäude	<u>1</u>
	<input checked="" type="checkbox"/> Kleinbauten, Anlagen	Baukosten in Fr.	<u>140'000</u>
Projektänderung	<input type="checkbox"/> Baugesuch vom		
Strasse	<u>Lindenstrasse</u>	Nr.	<u>4a</u>
Grundstück-Nr(n)	<u>470</u>	Gebäude-Vers.-Nr(n)	<u>17a</u>
Flurname	<u>Linde</u>	EGID-Nr.	<u>191248750</u>
Koordinaten	<u>2656619 / 1228948</u>		
Kurzbeschreibung / Bemerkungen	<input type="checkbox"/> siehe beiliegender, detaillierter Baubeschrieb		
Geplante Nutzung	<div style="border: 1px solid black; padding: 5px;"> <p>- Ausbau Garage - Swimming-Pool</p> </div>		

Projektbezogene Angaben

Bauart

Konstruktion Massivbau Holzbau andere

Fundation Pfahlfundation Flachfundation andere

Aussenwände
(Fassadengestaltung / Farbgebung)

Pool: GFK

Innenwände

Ausbau: Neue Wände in Leichtbau und Mauerwerk Kalksandstein

Decken / Böden

Pool: Beton

Fenster

Ausbau: Neue Fenster mit 3-fach-Verglasung

Bedachung
(Materialisierung / Farbgebung)

Bestehend

Baurechtliche Angaben

Zonenart ausserhalb der Bauzone

innerhalb Bauzone

Wohnzone 11 (W2)

Zonenüberlagerungen

bitte wählen

bitte wählen

bitte wählen

Zonenbezeichnung im BZR

Zweigesschossige Wohnzone

Naturgefahren gemäss BZR

liegt in keiner Gefahrenzone

liegt in Gefahrenzone

→ Nachweis BZR-Bestimmungen beilegen

Gewässerschutz

üB (übrige Bereiche)

Ao Au

→ gemäss Gewässerschutz-

Grundwasserschutzzone S

Grundwasserschutzareal

Gestaltungsplan betroffen?

nein ja

Bebauungsplan betroffen?

nein ja

Baulinien betroffen?

nein ja

Baugespann

nicht notwendig

notwendig

Umweltrechtliche Angaben

Art der Nutzung

Wohnen oder Landwirtschaft

Dienstleistung, Verkauf

Gewerbe, Industrie

Bauvorhaben mit UVB-Pflicht

nein ja

Bodenaushub

nein ja

Wassergefährdende Flüssigkeiten

nein ja

Gewerbe und Industrieabwässer

nein ja

→ Zusatzformular 12

Licht / Beleuchtung

Dauerbeleuchtung im Freien

nein ja

Solaranlage

nein ja

Besondere Angaben / Sonderbewilligung

Die betroffenen Fachbereiche sind vor der Baueingabe mit den kommunalen oder kantonalen Fachstellen abzusprechen.

Betroffene Fachbereiche Ausnahme- und Sonderbewilligung	Zuständigkeit	gesetzliche Grundlage	erforderlich		Bemerkung
			nein	ja	
Planungs- und Baurecht					
Unterschreitung Grenz- und/oder Gebäudeabstand	Gemeinde	§ 133 f. PBG	<input checked="" type="checkbox"/>	<input type="checkbox"/>	
Unterschreitung Vorplatzlänge bei Garagen	Gemeinde	§ 119 Abs. 3 PBG	<input checked="" type="checkbox"/>	<input type="checkbox"/>	
Ausnahmen von BZR-Vorschriften	Gemeinde	§ 37 PBG, BZR	<input checked="" type="checkbox"/>	<input type="checkbox"/>	
Ausnahmen betr. Schutz der Gesundheit	Gemeinde	§ 156 PBG	<input checked="" type="checkbox"/>	<input type="checkbox"/>	
Bauen ausserhalb Bauzonen "Landwirtschaft"	rawi	§ 54 PBG, Art. 16 RPG	<input checked="" type="checkbox"/>	<input type="checkbox"/>	Zusatzformular 2
Bauen ausserhalb Bauzonen "nicht Landwirtschaft"	rawi	§ 180 ff. PBG, Art. 24 ff. RPG	<input checked="" type="checkbox"/>	<input type="checkbox"/>	Zusatzformular 3
Strassenrecht					
Unterschreitung Strassenabstand „Übrige Strassen“	Gemeinde	§ 88 StrG	<input type="checkbox"/>	<input checked="" type="checkbox"/>	
Gesteigerter Gemeingebrauch „Übrige Strassen“	Gemeinde	§ 22 StrG	<input checked="" type="checkbox"/>	<input type="checkbox"/>	
Sondernutzung „Übrige Strassen“	Gemeinde	§ 23 StrG	<input checked="" type="checkbox"/>	<input type="checkbox"/>	
Zufahrten / Einmündungen „Übrige Strassen“	Gemeinde	§ 32 f. StrG	<input checked="" type="checkbox"/>	<input type="checkbox"/>	
	Gemeinde	§ 71a f. StrG	<input checked="" type="checkbox"/>	<input type="checkbox"/>	mit Gde. besprechen
Unterschreitung Strassenabstand Kantonsstrassen	rawi	§ 88 StrG	<input checked="" type="checkbox"/>	<input type="checkbox"/>	
Gesteigerter Gemeingebrauch Kantonsstrassen	rawi	§ 22 StrG	<input checked="" type="checkbox"/>	<input type="checkbox"/>	
Sondernutzung Kantonsstrassen	rawi	§ 23 StrG	<input checked="" type="checkbox"/>	<input type="checkbox"/>	
Zufahrten / Einmündungen Kantonsstrassen	rawi	§ 32 f. StrG	<input checked="" type="checkbox"/>	<input type="checkbox"/>	
Strassenprojekt Kantonsstrassen	Kanton	§ 69 f. StrG	<input checked="" type="checkbox"/>	<input type="checkbox"/>	mit vif besprechen
Wasserbaurecht					
Unterschreitung Gewässerabstand „neu“	rawi	§ 26 WBG	<input checked="" type="checkbox"/>	<input type="checkbox"/>	
Unterschreitung Gewässerabstand „bestehend“	rawi	§ 27 WBG	<input checked="" type="checkbox"/>	<input type="checkbox"/>	
Inanspruchnahme eines öffentlichen Gewässers	rawi	§§ 28 ff. WBG	<input checked="" type="checkbox"/>	<input type="checkbox"/>	
Inanspruchnahme eines privaten Gewässers	rawi	§ 37 WBG	<input checked="" type="checkbox"/>	<input type="checkbox"/>	
Wasserbauprojekt	Kanton	§§ 16 ff. WBG	<input checked="" type="checkbox"/>	<input type="checkbox"/>	mit vif besprechen
Umwelt-, Gewässer- und Naturschutzrecht					
Bodenaushub (Humusabtrag und Aushub)	uwe	Art. 30 USG	<input checked="" type="checkbox"/>	<input type="checkbox"/>	Zusatzformular 23
Foundationen, Bauten und Anlagen im Grundwasser	uwe	Art. 19 GSchG, Art. 32 GSchV	<input checked="" type="checkbox"/>	<input type="checkbox"/>	Zusatzformular 10
Versickerung von unverschmutztem Abwasser	uwe	Art. 19 GSchG, Art. 32 GSchV	<input checked="" type="checkbox"/>	<input type="checkbox"/>	Zusatzformular 11
Erdwärmesonde, Energie- oder Erdwärmekörbe	uwe	Art. 22 GSchG, Art. 1,8,10 VWF	<input checked="" type="checkbox"/>	<input type="checkbox"/>	Zusatzformular 13
Beseitigung von Hecken, Feldgehölzen, Uferbestockung	lawa	§ 3,4+8 HeckenV, Art. 21 f. NHG	<input checked="" type="checkbox"/>	<input type="checkbox"/>	Zusatzformular 14
Nachweis energetischer Massnahmen	Gemeinde	§ 164 PBG	<input checked="" type="checkbox"/>	<input type="checkbox"/>	Zusatzformular 15
Bauvorhaben in lärmbelasteten Gebieten	uwe	Art. 31 LSV	<input checked="" type="checkbox"/>	<input type="checkbox"/>	Zusatzformular 16
Lärmschutznachweis für Luft / Wasser-Wärmepumpen	uwe	Art. 7 LSV	<input checked="" type="checkbox"/>	<input type="checkbox"/>	Zusatzformular 9
Tankanlagen	uwe	Art. 19 GSchG, Art. 32 GSchV	<input checked="" type="checkbox"/>	<input type="checkbox"/>	
Asbest im Gebäude vorhanden	klab	Art. 3 BauAV	<input checked="" type="checkbox"/>	<input type="checkbox"/>	Zusatzformular 19
Radon (bei Wohnnutzung im Unter- oder Erdgeschoss)	uwe	Art. 163 SISV	<input checked="" type="checkbox"/>	<input type="checkbox"/>	Zusatzformular 19
Entnahme von Grundwasser für thermische Nutzung	uwe	§ 7 WNVG	<input checked="" type="checkbox"/>	<input type="checkbox"/>	mit uwe besprechen
Entnahme von Wasser aus Oberflächengewässer	uwe	§ 7 WNVG	<input checked="" type="checkbox"/>	<input type="checkbox"/>	mit uwe besprechen
Waldrecht					
Unterschreitung Waldabstand			<input checked="" type="checkbox"/>	<input type="checkbox"/>	
bis 15 m (Wohn-/Arbeitsräume), 10 m (Übriges)	Gemeinde	§ 136 PBG, § 14 KWaG	<input checked="" type="checkbox"/>	<input type="checkbox"/>	
unter 15 m (Wohn-/Arbeitsräume), 10 m (Übriges)	lawa	§ 136 PBG, § 14 KWaG	<input checked="" type="checkbox"/>	<input type="checkbox"/>	
Bauten und Anlagen im Wald	lawa	§ 12 KWaG, §§ 6a ff. KWaV	<input checked="" type="checkbox"/>	<input type="checkbox"/>	
Nachteilige Nutzung	lawa	§ 13 KWaG	<input checked="" type="checkbox"/>	<input type="checkbox"/>	
Rodung	lawa	§ 3 KWaG, § 2 KWaV	<input checked="" type="checkbox"/>	<input type="checkbox"/>	Zusatzformular 6
Fischerei- und Jagdrecht					
Technische Eingriffe in ein Gewässer (z.B. Einleitungen, usw.)	lawa	Art. 8 eidg. FG, § 25 kant. FG	<input checked="" type="checkbox"/>	<input type="checkbox"/>	
Denkmalschutzrecht					
Denkmalschutzobjekt oder in der Nähe davon	da	§ 5 DSchG	<input checked="" type="checkbox"/>	<input type="checkbox"/>	
Objekt im kantonalen Bauinventar	da	§ 1c DSchG, § 142 PBG	<input checked="" type="checkbox"/>	<input type="checkbox"/>	
Bodeneingriffe in eine archäologische Fundstelle	da	§ 16 DSchG, § 142 PBG	<input checked="" type="checkbox"/>	<input type="checkbox"/>	
Feuerschutzrecht					
Industrielle/Gewerbliche Bauten, Hochhäuser, Bauten mit regem Publikumsverkehr (z.B. Verwaltungsgebäude, usw.)	gvl	§ 8, 43, 58 FSG	<input checked="" type="checkbox"/>	<input type="checkbox"/>	
Bauten und Anlagen zur Lagerung, Herstellung, usw. von feuergefährlichen Stoffen und Waren (z.B. Flüssiggasanlagen)	gvl	§ 33 FSG	<input checked="" type="checkbox"/>	<input type="checkbox"/>	
Arbeitsrecht					
Industrielle/Gewerbliche Bauten / Anlagen	wira-iga		<input checked="" type="checkbox"/>	<input type="checkbox"/>	Zusatzformular 7
Bauten und Anlagen mit Plangenehmigungspflicht	wira-iga	Art. 7 und 8 ArG	<input checked="" type="checkbox"/>	<input type="checkbox"/>	Zusatzformular 7
Zivilschutzrecht					
Schutzraumbaupflicht	mzj	Art. 48 BZG	<input checked="" type="checkbox"/>	<input type="checkbox"/>	Zusatzformular 5
Gastgewerberecht und Lebensmittelkontrolle					
Bauten mit gastgewerblicher Nutzung (Restaurant etc.)	ggp, dilv	§ 5 + 12 GaG, §§ 10 ff. GaV, Art. 20 LGV	<input checked="" type="checkbox"/>	<input type="checkbox"/>	Zusatzformular 17
Andere Verpflegungsbetriebe (Kantine, Kita, etc.)	dilv	§ 3 GaG, Art. 20 LGV	<input checked="" type="checkbox"/>	<input type="checkbox"/>	Zusatzformular 20
Übrige Lebensmittelbetriebe (Herstellung, Verarbeitung, Verkauf)	dilv	Art. 20 LGV	<input checked="" type="checkbox"/>	<input type="checkbox"/>	Zusatzformular 21
Veterinärrecht					
Schlachtanlagen	vetd	Art. 8 VSFK	<input checked="" type="checkbox"/>	<input type="checkbox"/>	Zusatzformular 18
Entsorgungsbetriebe für tierische Nebenprodukte	vetd	Art. 11 VTNP	<input checked="" type="checkbox"/>	<input type="checkbox"/>	Zusatzformular 18
Bewilligungspflichtige Wildtierhaltung	vetd	Art. 89, 90, 95 TSchV	<input checked="" type="checkbox"/>	<input type="checkbox"/>	Zusatzformular 18
Meldepflichtige gewerbmässige Heimtierhaltung	vetd	Art. 101 TSchV	<input checked="" type="checkbox"/>	<input type="checkbox"/>	Zusatzformular 18

Beilagenverzeichnis

Vorgängig mit der Leitbehörde besprechen und alle markierten Unterlagen in der jeweils notwendigen Anzahl, mindestens aber vierfach bei der Gemeinde einreichen (§ 188 Abs. 1 PBG)	Kontrolle gem § 192 PBG	
	E	NE

Anlagen als Word, Excel oder pdf-Datei dem Baugesuch hinzufügen. Die Anhänge werden im Dokument integriert übermittelt.

Allgemeine Unterlagen und Pläne (§ 55 Abs. 2 lit. a-h PBV) je min vierfach

<input checked="" type="checkbox"/> Situationsplan (nachgeführter Grundbuchplan, in der Regel 1:500, nicht älter als 2 Jahre)	<input type="checkbox"/>	<input type="checkbox"/>
<input checked="" type="checkbox"/> Baupläne (Grundrisse, Schnitte, Fassaden, usw., mindestens 1:100, mit allen notwendigen Angaben)	<input type="checkbox"/>	<input type="checkbox"/>
<input type="checkbox"/> Entwässerungsplan / Kanalisationsplan (1:100, mit allen notwendigen Angaben)	<input type="checkbox"/>	<input type="checkbox"/>
<input type="checkbox"/> Umgebungsplan (1:100, mit allen notwendigen Angaben)	<input type="checkbox"/>	<input type="checkbox"/>
<input checked="" type="checkbox"/> Berechnung der Bauziffern (detaillierte Berechnung inkl. Schemapläne)	<input type="checkbox"/>	<input type="checkbox"/>
<input type="checkbox"/> Übersichtsplan der weiteren Umgebung (1:500 bis 1:2'000)	<input type="checkbox"/>	<input type="checkbox"/>
<input checked="" type="checkbox"/> Nachweis Abstellflächen für Fahrzeuge	<input type="checkbox"/>	<input type="checkbox"/>

Zusätzliche Unterlagen je min vierfach



<input type="checkbox"/> Baubeschrieb	<input type="checkbox"/>	<input type="checkbox"/>
<input type="checkbox"/> Grundbuchauszug	<input type="checkbox"/>	<input type="checkbox"/>
<input type="checkbox"/> Fotos	<input type="checkbox"/>	<input type="checkbox"/>
<input type="checkbox"/> Vollmacht	<input type="checkbox"/>	<input type="checkbox"/>
<input type="checkbox"/> Nachweis für Schutzmassnahmen gegen Naturgefahren	<input type="checkbox"/>	<input type="checkbox"/>
<input type="checkbox"/> Deklaration/Berechnung der provisorischen Anschlussgebühr für Abwasser/Frischwasser	<input type="checkbox"/>	<input type="checkbox"/>
<input type="checkbox"/> Konstruktionsart der Nachbarbauten inkl. Fassadenpläne (bei Gebäudeunterabständen)	<input type="checkbox"/>	<input type="checkbox"/>
<input type="checkbox"/> Überprüfungsbericht oder Vorbemessungsbericht Erdbebensicherheit des Bauingenieurs	<input type="checkbox"/>	<input type="checkbox"/>
<input type="checkbox"/>	<input type="checkbox"/>	<input type="checkbox"/>

Unterschrift

Die Unterzeichnenden haben von den Hinweisen und massgebenden Vorschriften Kenntnis genommen.

Bauherrschaft

bei mehreren Bauherren/innen nur bevollmächtigte/r Vertreter/in, bei juristischen Personen inkl. Firmenstempel)



 Unterschrift  Unterschrift Unterschrift

Planverfasser/in
(inkl. Firmenstempel)

 Unterschrift Unterschrift Unterschrift

Grundeigentümer/in

(bei mehreren Grundeigentümer/innen nur bevollmächtigte/r Vertreter/in oder separates Unterschriftenblatt beilegen)

 Unterschrift  Unterschrift Unterschrift

Beromünster, 17.11.2021

Ort, Datum