

31. Mai 2021

Raum und Wirtschaft (raw)

Murbacherstrasse 21
8002 Luzern
Telefon 041 228 51 83
Telefax 041 228 64 93
raw@lu.ch
www.raw.lu.ch

Gemeinde Beromünster
Bauamt Beromünster
Fläcke 1
6215 Beromünster
bauamt@beromuenster.ch

Baugesuch Baubewilligungsverfahren §§ 184 ff. PBG

Gemeinde
Beromünster

Ortsteil / Grundbuchkreis
Schwarzenbach

Dieses Formular ist für alle baubewilligungspflichtigen Massnahmen auszufüllen und in genügender Anzahl mit allen erforderlichen Unterlagen bei der Gemeinde einzureichen. Weitere Informationen erhalten Sie unter www.comil.lu.ch oder bei der zuständigen Gemeinde.

Allgemeine Angaben

Bauherrschaft (Gesuchsteller/in)

Bei mehreren Gesuchstellern bevollmächtigte Vertretung erwähnen und Vollmachten beilegen

Rechnungsadresse: mit Bauherrschaft identisch andere Rechnungsempfänger

Nachname	Galliker	Vorname	Philipp ✓
Organisation		Telefon	0795433184
Adresse	Dorf 8	Fax	
PLZ/Ort	6215 Schwarzenbach	E-Mail	blackriverfarmer@bluewin.ch

Projektverfasser/in mit Bauherrschaft identisch

Nachname	Galliker	Vorname	Philipp
Organisation		Telefon	0795433184
Adresse	Dorf 8	Fax	
PLZ/Ort	6215 Schwarzenbach	E-Mail	blackriverfarmer@bluewin.ch

Grundeigentümer/in mit Bauherrschaft identisch

Nachname	Galliker	Vorname	Philipp ✓
Organisation		Telefon	0795433184
Adresse	Dorf 8	Fax	
PLZ/Ort	6215 Schwarzenbach	E-Mail	blackriverfarmer@bluewin.ch

Vorhaben

Titel / Vorhaben Neubau Hochsilo und Abdeckung Güllesilo

Art Neubau mit Abbruch Neubau ohne Abbruch Abbruch
 Umbau, Erweiterung, Renovation, Sanierung
 Hochbau Tiefbau Anzahl Gebäude _____
 Kleinbauten, Anlagen
 Baugesuch vom _____

Projektänderung _____
 Strasse Dorf Nr. 8 ✓

Grundstück-Nr(n) 85 Gebäude-Vers.-Nr(n) _____

Flurname Dorf EGID-Nr. 226854

Koordinaten /

Kurzbeschreibung / Bemerkungen siehe beiliegender, detaillierter Baubeschrieb

Geplante Nutzung Hochsilo für Grassilagelager

Projektbezogene Angaben

Bauart

- Konstruktion Massivbau Holzbau andere
 Fundation Pfahlfundation Flachfundation andere

Aussenwände
(Fassadengestaltung / Farbgebung)

Metall blau

Innenwände

Decken / Böden

Güllebehälter: Beton

Fenster

Bedachung
(Materialisierung / Farbgebung)

Haustechnik

- Aufzugsanlage nein best. neu
 Heizungsanlage nein best. neu Ersatz
 Wärmepumpe, Klima / Kälteanlage nein best. neu Ersatz Umbau der Anlage
 Lüftung natürlich künstlich

Nutzfläche

	Wohnen (m ²)	Büro + Dienstl (m ²)	Verkauf (m ²)	Industrie + Gewerbe (m ²)	Lager (m ²)	Gastro- nomie (m ²)	Bildung + Gesundheit	Landwirt- schaft (m ²)	Total
heute vorhanden	0	0	0	0	0	0	0	0	0
Abbruch/Rückbau	0	0	0	0	0	0	0	0	0
neu projektiert	0	0	0	0	0	0	0	0	0
Total	0	0	0	0	0	0	0	0	0
Veränderung	0	0	0	0	0	0	0	0	0

Parkplätze

	Im Freien	Einzelgarage	Sammelgarage	Übriges	Total
bestehend	0	0	0	0	0
Wegfallende	0	0	0	0	0
projektiert	0	0	0	0	0
Total	0	0	0	0	0

Baukosten

	Anzahl Gebäude	Bauvolumen in m ³ (SIA)	ca. Baukosten in Fr.	davon entfallen auf die Jahre	
Gebäude (BKP 1-3)	0	0	0	0	0
Nebengebäude (BKP 1-3)	0	0	0	0	0
Umgebung (BKP 4)			0	0	0
Total		0	0	0	0

Baustatistik

Gebäudefläche		neue Gebäude mit Wohnungen	
neue Wohnungen		neue Gebäude ohne Wohnungen	

Baurechtliche Angaben

Zonenart	<input checked="" type="checkbox"/> ausserhalb der Bauzone	Landwirtschaftszone	
	<input type="checkbox"/> innerhalb Bauzone		
Zonenüberlagerungen	bitte wählen	bitte wählen	bitte wählen
Zonenbezeichnung im BZR	Landwirtschaftszone <input checked="" type="checkbox"/>		
Naturgefahren gemäss BZR	<input checked="" type="checkbox"/> liegt in keiner Gefahrenzone		
	<input type="checkbox"/> liegt in Gefahrenzone		→ Nachweis BZR-Bestimmungen belegen
Gewässerschutz	<input checked="" type="checkbox"/> üB (übrige Bereiche)	<input type="checkbox"/> Ao <input type="checkbox"/> Au	→ gemäss Gewässerschutz.
	<input type="checkbox"/> Grundwasserschutzzone S	<input type="checkbox"/> Grundwasserschutzareal	
Lärm-ES	<input type="checkbox"/> ES II <input type="checkbox"/> ES III	<input type="checkbox"/> ES IV	→ gemäss Zonenplan
Bauziffern	<input type="checkbox"/> Grundstücksfl. vermessen		
	<input type="checkbox"/> anrech. Grundstücksfläche		→ separate Berechnung belegen
	<input type="checkbox"/> Ausnützungsziffer		→ separate Berechnung belegen
	<input type="checkbox"/> Überbauungsziffer		→ separate Berechnung belegen
	<input type="checkbox"/> Grünflächenziffer		→ separate Berechnung belegen
	<input type="checkbox"/> Versiegelungsanteil		→ separate Berechnung belegen
Wohnungen / Gebäude betroffen?	<input checked="" type="checkbox"/> nein <input type="checkbox"/> ja		→ Zusatzformular 4
Behälter. Bauen berücksichtigt?	<input checked="" type="checkbox"/> nein <input type="checkbox"/> ja		→ § 157 PBG
Spielplätze vorgesehen?	<input checked="" type="checkbox"/> nein <input type="checkbox"/> ja		
Gestaltungsplan betroffen?	<input checked="" type="checkbox"/> nein <input type="checkbox"/> ja		
Bebauungsplan betroffen?	<input checked="" type="checkbox"/> nein <input type="checkbox"/> ja		
Baulinien betroffen?	<input checked="" type="checkbox"/> nein <input type="checkbox"/> ja		
Baugespann	<input type="checkbox"/> nicht notwendig	<input checked="" type="checkbox"/> notwendig	steht ab 18.05.2021

Umweltrechtliche Angaben

Art der Nutzung	<input checked="" type="checkbox"/> Wohnen oder Landwirtschaft	<input type="checkbox"/> Dienstleistung, Verkauf	<input type="checkbox"/> Gewerbe, Industrie
Bauvorhaben mit UVB-Pflicht	<input checked="" type="checkbox"/> nein <input type="checkbox"/> ja		
Bodenaushub	<input checked="" type="checkbox"/> nein <input type="checkbox"/> ja		
Wassergefährdende Flüssigkeiten	<input checked="" type="checkbox"/> nein <input type="checkbox"/> ja		
Gewerbe und Industrieabwässer	<input checked="" type="checkbox"/> nein <input type="checkbox"/> ja		→ Zusatzformular 12
Licht / Beleuchtung	Dauerbeleuchtung im Freien	<input checked="" type="checkbox"/> nein <input type="checkbox"/> ja	
Solaranlage	<input checked="" type="checkbox"/> nein <input type="checkbox"/> ja		

Angaben zur Sicherheit

Brandschutz

Gemäss VKF-Brandschutzrichtlinie „Qualitätssicherung im Brandschutz“ ist mit dem Baugesuch ein Brandschutznachweis einzureichen. Anleitungen und Musternachweise sind auf folgender Homepage erhältlich: www.brandschutznachweis.ch

Art des Bauvorhabens	<input type="checkbox"/> Kleinbaute (§112a PBG), kleine Umbauten, Fassadensanierung
	<input checked="" type="checkbox"/> Einfamilienhaus, Nebenbaute, Landwirtschaftliche Baute (QSS 1)
	<input type="checkbox"/> Anderes Bauvorhaben (QSS 1-4)

→ Brandschutznachweis nur auf Verlangen der Gebäudeversicherung erforderlich

Löschwasserversorgung

Gemäss „Gesetz über den Feuerschutz“ ist die Löschversorgung für alle Gebäude sicher zu stellen. Bei über 100m Schlauchlänge zum Objekt wird die GVL eine objektbezogene Beurteilung vornehmen.

Art der Versorgung	<input checked="" type="checkbox"/> Hydrant			m Schlauchlänge zum Objekt
	<input type="checkbox"/> Löschwasserbehälter/Löschweier		m ³	m Schlauchlänge zum Objekt
	<input type="checkbox"/>			m Schlauchlänge zum Objekt
	<input type="checkbox"/> Keine (mit der Baueingabe ist ein Löschwasserkonzept einzureichen - Beurteilung durch die GVL)			

Naturgefahren und Oberflächenabfluss

Gemäss § 24 Gebäudeversicherungsgesetz sind Elementarschäden, die voraussehbar waren oder durch zumutbare Massnahmen hätten vermieden werden können von der Elementarschadenversicherung ausgeschlossen. Mehr Informationen dazu unter www.gvi.ch/praevention/elementarschadenpraevention, www.schutz-vor-Naturgefahren.ch und www.habsregister.ch.

- Art des Bauvorhabens Kleinbaute (§112a Abs. 2 Bst. c PBG), Umgebungsanlage
 Anderes Bauvorhaben
- Schutz gegen Starkniederschläge Massnahmen gegen zuströmendes Hang- oder Oberflächenwasser sind vorgesehen
 Keine speziellen Massnahmen vorgesehen
- Naturgefahren betroffen Nein
www.geo.lu.ch/map/gefahrkarte Ja
- Oberflächenabfluss betroffen? Nein
www.geo.lu.ch/map/oberflaecher-abfluss Ja

→ Es sind keine speziellen Massnahmen gegen Naturgefahren erforderlich.

Erdbebensicherheit

Für die Neubauten sind generell die Anforderungen an die Erdbebensicherheit gemäss SIA 261 einzuhalten. Für bestehende Bauten sind die Anforderungen an die Erdbebensicherheit gemäss SIA Merkblatt 2018 und SIA 269/8 (2015) einzuhalten. Ob die Erdbebensicherheit kontrolliert wird, hängt von der Art und Grösse der Baute oder baulichen Massnahme ab. Merkblatt unter https://raw.lu.ch/-media/RAW/Dokumente/Downloads/laubewilligungen/Merkblatt_Kontrolle_Erdbebensicherheit_12_2014.pdf?la=de-CH

- Art des Bauvorhabens Neubau / Ersatzneubau Um-, An-, Aus-, Aufbau
 Wohnbaute mit max. 1 Geschoss über Terrain Anderes Bauvorhaben
 Kleinbaute (§112a PBG)
- Erdbebenzone (EZ) EZ 2 (Greppen, Weggis, Vitznau) EZ 1 (alle anderen Gemeinden)
- Baugrundklasse (BGK) BGK A BGK C BGK D BGK E BGK F1 [Baugrundklassen](#)
- Bauwerksklasse (BWK) BWK I BWK II BWK III [Merkblatt](#)

Besondere Angaben / Sonderbewilligung

Die betroffenen Fachbereiche sind vor der Baueingabe mit den kommunalen oder kantonalen Fachstellen abzusprechen.

Betroffene Fachbereiche Ausnahme- und Sonderbewilligung	Zuständigkeit	gesetzliche Grundlage	erforderlich		Bemerkung
			nein	ja	
Planungs- und Baurecht					
Unterschreitung Grenz- und/oder Gebäudeabstand	Gemeinde	§ 133 f. PBG	<input type="checkbox"/>	<input checked="" type="checkbox"/>	siehe Nähnau- recht Antrag
Unterschreitung Vorplatzlänge bei Garagen	Gemeinde	§ 119 Abs 3 PBG	<input checked="" type="checkbox"/>	<input type="checkbox"/>	
Ausnahmen von BZR-Vorschriften	Gemeinde	§ 37 PBG, BZR	<input checked="" type="checkbox"/>	<input type="checkbox"/>	
Ausnahmen betr. Schutz der Gesundheit	Gemeinde	§ 156 PBG	<input checked="" type="checkbox"/>	<input type="checkbox"/>	
Bauen ausserhalb Bauzonen "Landwirtschaft"	rawi	§ 54 PBG, Art. 16 RPG	<input type="checkbox"/>	<input checked="" type="checkbox"/>	
Bauen ausserhalb Bauzonen "nicht Landwirtschaft"	rawi	§ 180 ff. PBG, Art. 24 ff. RPG	<input checked="" type="checkbox"/>	<input type="checkbox"/>	
Strassenrecht					
Unterschreitung Strassenabstand „Übrige Strassen“	Gemeinde	§ 88 StrG	<input checked="" type="checkbox"/>	<input type="checkbox"/>	
Gesteigerter Gemeindegebrauch „Übrige Strassen“	Gemeinde	§ 22 StrG	<input checked="" type="checkbox"/>	<input type="checkbox"/>	
Sondernutzung „Übrige Strassen“	Gemeinde	§ 23 StrG	<input checked="" type="checkbox"/>	<input type="checkbox"/>	
Zufahrten / Einmündungen „Übrige Strassen“	Gemeinde	§ 32 f. StrG	<input checked="" type="checkbox"/>	<input type="checkbox"/>	
Unterschreitung Strassenabstand Kantonsstrassen	Gemeinde	§ 71a f. StrG	<input checked="" type="checkbox"/>	<input type="checkbox"/>	mit Gde. besprechen
Gesteigerter Gemeindegebrauch Kantonsstrassen	rawi	§ 88 StrG	<input checked="" type="checkbox"/>	<input type="checkbox"/>	
Sondernutzung Kantonsstrassen	rawi	§ 22 StrG	<input checked="" type="checkbox"/>	<input type="checkbox"/>	
Zufahrten / Einmündungen Kantonsstrassen	rawi	§ 23 StrG	<input checked="" type="checkbox"/>	<input type="checkbox"/>	
Strassenprojekt Kantonsstrassen	rawi	§ 32 f. StrG	<input checked="" type="checkbox"/>	<input type="checkbox"/>	
	Kanton	§ 69 f. StrG	<input checked="" type="checkbox"/>	<input type="checkbox"/>	
Wasserbaurecht					
Unterschreitung Gewässerabstand „neu“	rawi	§ 26 WBG	<input checked="" type="checkbox"/>	<input type="checkbox"/>	
Unterschreitung Gewässerabstand „bestehend“	rawi	§ 27 WBG	<input checked="" type="checkbox"/>	<input type="checkbox"/>	
Inanspruchnahme eines öffentlichen Gewässers	rawi	§§ 28 ff. WBG	<input checked="" type="checkbox"/>	<input type="checkbox"/>	
Inanspruchnahme eines privaten Gewässers	rawi	§ 37 WBG	<input checked="" type="checkbox"/>	<input type="checkbox"/>	
Wasserbauprojekt	Kanton	§§ 16 ff. WBG	<input checked="" type="checkbox"/>	<input type="checkbox"/>	
Umwelt-, Gewässer- und Naturschutzrecht					
Bodenaushub (Humusabtrag und Aushub)	uwe	Art. 30 USG	<input checked="" type="checkbox"/>	<input type="checkbox"/>	Zusatzformular 23
Fundationen, Bauten und Anlagen im Grundwasser	uwe	Art. 19 GSchG, Art. 32 GSchV	<input checked="" type="checkbox"/>	<input type="checkbox"/>	Zusatzformular 10
Versickerung von unverschmutztem Abwasser	uwe	Art. 19 GSchG, Art. 32 GSchV	<input checked="" type="checkbox"/>	<input type="checkbox"/>	Zusatzformular 11
Erdwärmesonde, Energie- oder Erdwärmekörbe	uwe	Art. 22 GSchG, Art. 1,8,10 WWF	<input checked="" type="checkbox"/>	<input type="checkbox"/>	Zusatzformular 13
Beseitigung von Hecken, Feldgehölzen, Uferbestockung	lawa	§ 3,4+8 HeckenV, Art. 21 f. NHG	<input checked="" type="checkbox"/>	<input type="checkbox"/>	Zusatzformular 14
Nachweis energetischer Massnahmen	Gemeinde	§ 164 PBG	<input checked="" type="checkbox"/>	<input type="checkbox"/>	Zusatzformular 15
Bauvorhaben in lärmbelasteten Gebieten	uwe	Art. 31 LSV	<input checked="" type="checkbox"/>	<input type="checkbox"/>	Zusatzformular 16
Lärmschutznachweis für Luft / Wasser-Wärmepumpen	uwe	Art. 7 LSV	<input checked="" type="checkbox"/>	<input type="checkbox"/>	Zusatzformular 9
Tankanlagen	uwe	Art. 19 GSchG, Art. 32 GSchV	<input checked="" type="checkbox"/>	<input type="checkbox"/>	Zusatzformular 19
Asbest im Gebäude vorhanden	kiab	Art. 3 BauAV	<input checked="" type="checkbox"/>	<input type="checkbox"/>	
Radon (bei Wohnnutzung im Unter- oder Erdgeschoss)	uwe	Art. 183 StSV	<input checked="" type="checkbox"/>	<input type="checkbox"/>	
Entnahme von Grundwasser für thermische Nutzung	uwe	§ 7 WNWG	<input checked="" type="checkbox"/>	<input type="checkbox"/>	
Entnahme von Wasser aus Oberflächengewässer	uwe	§ 7 WNWG	<input checked="" type="checkbox"/>	<input type="checkbox"/>	mit uwe besprechen
Waldrecht					
Unterschreitung Waldabstand					
bis 15 m (Wohn-/Arbeitsräume), 10 m (Übriges)	Gemeinde	§ 136 PBG § 14 KWaG	<input checked="" type="checkbox"/>	<input type="checkbox"/>	Zusatzformular 6
unter 15 m (Wohn-/Arbeitsräume), 10 m (Übriges)	lawa	§ 136 PBG § 14 KWaG	<input checked="" type="checkbox"/>	<input type="checkbox"/>	
Bauten und Anlagen im Wald	lawa	§ 12 KWaG, §§ 6a ff. KWaV	<input checked="" type="checkbox"/>	<input type="checkbox"/>	
Nachteilige Nutzung	lawa	§ 13 KWaG	<input checked="" type="checkbox"/>	<input type="checkbox"/>	
Rodung	lawa	§ 3 KWaG, § 2 KWaV	<input checked="" type="checkbox"/>	<input type="checkbox"/>	
Fischerei- und Jagdrecht					
Technische Eingriffe in ein Gewässer (z.B. Einleitungen, usw.)	lawa	Art. 6 eidg. FG, § 25 kant. FG	<input checked="" type="checkbox"/>	<input type="checkbox"/>	
Denkmalschutzrecht					
Denkmalschutzobjekt oder in der Nähe davon	da	§ 5 DSchG	<input checked="" type="checkbox"/>	<input type="checkbox"/>	
Objekt im kantonalen Bauinventar	da	§ 1c DSchG § 142 PBG	<input checked="" type="checkbox"/>	<input type="checkbox"/>	
Bodeneingriffe in eine archäologische Fundstelle	da	§ 16 DSchG, § 142 PBG	<input checked="" type="checkbox"/>	<input type="checkbox"/>	
Feuerschutzrecht					
Industrielle/Gewerbliche Bauten, Hochhäuser, Bauten mit regem Publikumsverkehr (z.B. Verwaltungsgebäude, usw.)	gwf	§ 8, 43, 58 FSG	<input checked="" type="checkbox"/>	<input type="checkbox"/>	
Bauten und Anlagen zur Lagerung, Herstellung, usw. von feuergefährlichen Stoffen und Waren (z.B. Flüssiggasanlagen)	gwf	§ 33 FSG	<input checked="" type="checkbox"/>	<input type="checkbox"/>	
Arbeitsrecht					
Industrielle/Gewerbliche Bauten / Anlagen	wira-iga		<input checked="" type="checkbox"/>	<input type="checkbox"/>	Zusatzformular 7
Bauten und Anlagen mit Plangenehmigungspflicht	wira-iga	Art. 7 und 8 ArG	<input checked="" type="checkbox"/>	<input type="checkbox"/>	Zusatzformular 7
Zivilschutzrecht					
Schutzraumbaupflicht	mzj	Art. 48 BZG	<input checked="" type="checkbox"/>	<input type="checkbox"/>	Zusatzformular 5
Gastgewerberecht und Lebensmittelkontrolle					
Bauten mit gastgewerblicher Nutzung (Restaurant etc.)	ggp, div	§ 5 + 12 GaG, §§ 10 ff. GaV, Art. 20 LGV	<input checked="" type="checkbox"/>	<input type="checkbox"/>	Zusatzformular 17
Anderer Verpflegungsbetriebe (Kantine, Kita, etc.)	div	§ 3 GaG, Art. 20 LGV	<input checked="" type="checkbox"/>	<input type="checkbox"/>	Zusatzformular 20
Übrige Lebensmittelbetriebe (Herstellung, Verarbeitung, Verkauf)	div	Art. 20 LGV	<input checked="" type="checkbox"/>	<input type="checkbox"/>	Zusatzformular 21
Veterinärrecht					
Schlachthanlagen	vetd	Art. 8 VStFK	<input checked="" type="checkbox"/>	<input type="checkbox"/>	Zusatzformular 18
Entsorgungsbetriebe für tierische Nebenprodukte	vetd	Art. 11 VTNP	<input checked="" type="checkbox"/>	<input type="checkbox"/>	Zusatzformular 18
Bewilligungspflichtige Wildtierhaltung	vetd	Art. 89, 90, 95 TSchV	<input checked="" type="checkbox"/>	<input type="checkbox"/>	Zusatzformular 18
Meldepflichtige gewerbsmässige Heimtierhaltung	vetd	Art. 101 TSchV	<input checked="" type="checkbox"/>	<input type="checkbox"/>	Zusatzformular 18

Zusatzformular für landwirtschaftliche Bauvorhaben

Zusatzformular 2

Besondere Rechtsverhältnisse

- Handelt es sich um einen Pachtbetrieb nein ja → Vertragskopie beilegen
 Handelt es sich um eine Betriebszweiggemeinschaft nein ja → Vertragskopie beilegen
 Handelt es sich um eine Betriebsgemeinschaft nein ja → Vertragskopie beilegen

Betriebs-Nr. / -fläche (LN und Wald)

Betriebsnummer	5177				
Nutzfläche	35	ha, davon	Eigentum	20	ha Pacht 15 ha
Wald	2	ha, davon	Eigentum	2	ha Pacht 0 ha

Familienverhältnisse (alle im Haushalt/auf dem Betrieb lebenden Personen)

	Name/Vorname	Jahrgang	Beruf
Betriebsleiter/in	Galliker Philipp	1980	Landwirt
Ehe-/Lebenspartner/in	Nurmi Galliker Elina	1986	Sozialpädagogin
Eltern			
Kinder Anzahl	2	2013/2017	
Angestellte	1	1991	landwirtschaftlicher Mitarbeiter

Betriebsnachfolge

- ungelöst gelöst durch noch offen, jedoch möglich durch

Wohnen (bestehend)

Wohnung für	Art	aGF	Zimmer	vermieten	Vers.-Nr.	Abwasseranschluss
Betriebsleiter/in	<input type="checkbox"/> freist. <input type="checkbox"/> angeb.			<input type="checkbox"/> ja <input type="checkbox"/> nein		<input type="checkbox"/> Kanalisation <input type="checkbox"/> Jauchegrube
Altenteil	<input type="checkbox"/> freist. <input type="checkbox"/> integr.			<input type="checkbox"/> ja <input type="checkbox"/> nein		<input type="checkbox"/> Kanalisation <input type="checkbox"/> Jauchegrube
Angestellten	<input type="checkbox"/> freist. <input type="checkbox"/> integr.			<input type="checkbox"/> ja <input type="checkbox"/> nein		<input type="checkbox"/> Kanalisation <input type="checkbox"/> Jauchegrube
Weitere	<input type="checkbox"/> freist. <input type="checkbox"/> integr.			<input type="checkbox"/> ja <input type="checkbox"/> nein		<input type="checkbox"/> Kanalisation <input type="checkbox"/> Jauchegrube
	<input type="checkbox"/> freist. <input type="checkbox"/> integr.			<input type="checkbox"/> ja <input type="checkbox"/> nein		<input type="checkbox"/> Kanalisation <input type="checkbox"/> Jauchegrube
	<input type="checkbox"/> freist. <input type="checkbox"/> integr.			<input type="checkbox"/> ja <input type="checkbox"/> nein		<input type="checkbox"/> Kanalisation <input type="checkbox"/> Jauchegrube

Wohnen (neu)

Wohnung für	Art	aGF	Zimmer	Abwasseranschluss
Betriebsleiter/in	<input type="checkbox"/> freist. <input type="checkbox"/> angeb.			<input type="checkbox"/> Kanalisation <input type="checkbox"/> Jauchegrube
Altenteil	<input type="checkbox"/> freist. <input type="checkbox"/> integr.			<input type="checkbox"/> Kanalisation <input type="checkbox"/> Jauchegrube
Angestellten	<input type="checkbox"/> freist. <input type="checkbox"/> integr.			<input type="checkbox"/> Kanalisation <input type="checkbox"/> Jauchegrube
Weitere	<input type="checkbox"/> freist. <input type="checkbox"/> integr.			<input type="checkbox"/> Kanalisation <input type="checkbox"/> Jauchegrube

Betriebsgebäude

	Anzahl	Grösse	vermieten	Vers.-Nr.
Remisen		m ²	<input type="checkbox"/> ja <input type="checkbox"/> nein	
Stallbauten		m ²	<input type="checkbox"/> ja <input type="checkbox"/> nein	
Stroh-/Heulager		m ²	<input type="checkbox"/> ja <input type="checkbox"/> nein	
Fahrsilo		m ²	<input type="checkbox"/> ja <input type="checkbox"/> nein	
Hochsilo	1	m ²	<input type="checkbox"/> ja <input checked="" type="checkbox"/> nein	-
Güllesiloabdeckung	1	m ²	<input type="checkbox"/> ja <input checked="" type="checkbox"/> nein	-

Nichtlandwirtschaftlicher Nebenbetrieb (Art. 24b RPG)

Für neue oder erweiterte nichtlandwirtschaftliche Nebenbetriebe ist das Zusatzformular "Gewerbe und Industrie" (Formular 7) für die gewerbliche Nutzung auszufüllen und beizulegen.

- Besteht heute ein nichtlandwirtschaftlicher Nebenbetrieb? ja nein
- Ist ein nichtlandwirtschaftlicher Nebenbetrieb geplant? ja nein

Gewässerschutz

Bei Änderungen der Abwasser- oder Hofdünger-Verhältnisse sind folgende Angaben auszufüllen und die entsprechenden Beilagen einzureichen.

Baulicher Gewässerschutz bei Wohnhaus Um-, Neu- oder Erweiterungsbauten:

- Projektplan
- Berechnung der Lagerkapazität für Hofdünger und Abwasser (Formular auf Internet: www.lawa.lu.ch)
- Entwässerungsplan (Kanalisationspläne mit allfälligen Versickerungen und Einleitungen mindestens 1:)

Stofflicher Gewässerschutz Stallbauten Um-, Neu-, oder Erweiterungsbauten:

- Detaillierte Grundriss- und Querschnittplan mit bestehenden und neuen Tierplätzen
- Nährstoffbilanz Planung
- Entwässerungsplan (Kanalisationsplan mindestens 1:100)

- Neue Hofdünger-Abnahmeverträge nein ja → Vertragskopie beilegen
- Vereinbarung für NPr-Futtereinsatz nein ja → Vertragskopie beilegen
- Berechnung von Mindestabständen bei Tierhaltungsanlagen nein ja → Berechnung beilegen
- Massnahmen (Berechnung lawa) nein ja

Aushub

Nur Ausfüllen wenn durch das Vorhaben Aushub anfällt

Aushubvolumen _____ 0 m³

Vorgesehene Verwendung:

04. JUNI 2021

Beilagenverzeichnis

Vorgänglich mit der Leitbehörde besprechen und alle markierten Unterlagen in der jeweils notwendigen Anzahl, mindestens aber vierfach bei der Gemeinde einreichen (§ 188 Abs. 1 PBG)	Kontrolle gem § 192 PBG	
	E	NE

Anlagen als Word, Excel oder pdf-Datei dem Baugesuch hinzufügen. Die Anhänge werden im Dokument integriert übermittelt.

Allgemeine Unterlagen und Pläne (§ 55 Abs. 2 lit. a-h PBV) je min vierfach

<input checked="" type="checkbox"/> Situationsplan (nachgeführter Grundbuchplan, in der Regel 1:500, nicht älter als 2 Jahre)	<input type="checkbox"/>	<input type="checkbox"/>
<input checked="" type="checkbox"/> Baupläne (Grundrisse, Schnitte, Fassaden, usw., mindestens 1:100, mit allen notwendigen Angaben)	<input type="checkbox"/>	<input type="checkbox"/>
<input type="checkbox"/> Entwässerungsplan / Kanalisationsplan (1:100, mit allen notwendigen Angaben)	<input type="checkbox"/>	<input type="checkbox"/>
<input type="checkbox"/> Umgebungsplan (1:100, mit allen notwendigen Angaben)	<input type="checkbox"/>	<input type="checkbox"/>
<input type="checkbox"/> Klimaprojekt (Pläne und Angaben zur künstlichen Belüftung)	<input type="checkbox"/>	<input type="checkbox"/>
<input type="checkbox"/> Berechnung der Bauziffern (detaillierte Berechnung inkl. Schemapläne)	<input type="checkbox"/>	<input type="checkbox"/>
<input type="checkbox"/> Nachweis Wärmeschutz	<input type="checkbox"/>	<input type="checkbox"/>
<input type="checkbox"/> Abwasseranlagen (1:100 oder 1:50)	<input type="checkbox"/>	<input type="checkbox"/>
<input type="checkbox"/> Übersichtsplan der weiteren Umgebung (1:500 bis 1:2'000)	<input type="checkbox"/>	<input type="checkbox"/>
<input type="checkbox"/>	<input type="checkbox"/>	<input type="checkbox"/>

Zusätzliche Unterlagen je min vierfach




<input type="checkbox"/> Baubeschrieb	<input type="checkbox"/>	<input type="checkbox"/>
<input type="checkbox"/> Grundbuchauszug	<input type="checkbox"/>	<input type="checkbox"/>
<input type="checkbox"/> Modell	<input type="checkbox"/>	<input type="checkbox"/>
<input type="checkbox"/> Fotos	<input type="checkbox"/>	<input type="checkbox"/>
<input type="checkbox"/> Vollmacht	<input type="checkbox"/>	<input type="checkbox"/>
<input type="checkbox"/> Nachweis für Schutzmassnahmen gegen Naturgefahren	<input type="checkbox"/>	<input type="checkbox"/>
<input type="checkbox"/> Deklaration/Berechnung der provisorischen Anschlussgebühr für Abwasser/Frischwasser	<input type="checkbox"/>	<input type="checkbox"/>
<input type="checkbox"/> Nachweis Brandschutz (Konzept, Grundrisspläne)	<input type="checkbox"/>	<input type="checkbox"/>
<input type="checkbox"/> Konstruktionsart der Nachbarbauten inkl. Fassadenpläne (bei Gebäudeunterabständen)	<input type="checkbox"/>	<input type="checkbox"/>
<input type="checkbox"/> Überprüfungsbericht oder Vorbemessungsbericht Erdbebensicherheit des Bauingenieurs	<input type="checkbox"/>	<input type="checkbox"/>
<input type="checkbox"/>	<input type="checkbox"/>	<input type="checkbox"/>

Unterschrift

Die Unterzeichnenden haben von den Hinweisen und massgebenden Vorschriften Kenntnis genommen.




Bauherrschaft

bei mehreren Bauherren/innen nur bevollmächtigte/r Vertreter/in, bei juristischen Personen inkl. Firmenstempel)

 _____ Unterschrift  _____ Unterschrift  _____ Unterschrift




Planverfasser/in

(inkl. Firmenstempel)

 _____ Unterschrift  _____ Unterschrift  _____ Unterschrift

Grundeigentümer/in

(bei mehreren Grundeigentümer/innen nur bevollmächtigte/r Vertreter/in oder separates Unterschriftenblatt beilegen)

 _____ Unterschrift  _____ Unterschrift  _____ Unterschrift

Schwarzenbach, 16.05.2021

Ort, Datum