

ÖFFENTLICHE AUFLAGE

Gemeinde Beromünster

Teilrevision der Ortsplanung «Bifang»

Öffentliche Auflage vom 7. Juni bis 6. Juli 2021

Von der Gemeindeversammlung
beschlossen am ... *26. 10. 2021*

Der Gemeindepräsident



Hans-Peter Arnold


Die Gemeindegemeinschafterin



Claudia Käch Egli

Vom Regierungsrat mit
Entscheid Nr. 64 vom
18. Januar 2022 unverändert
genehmigt.

10. Februar 2022



(Unterschrift)

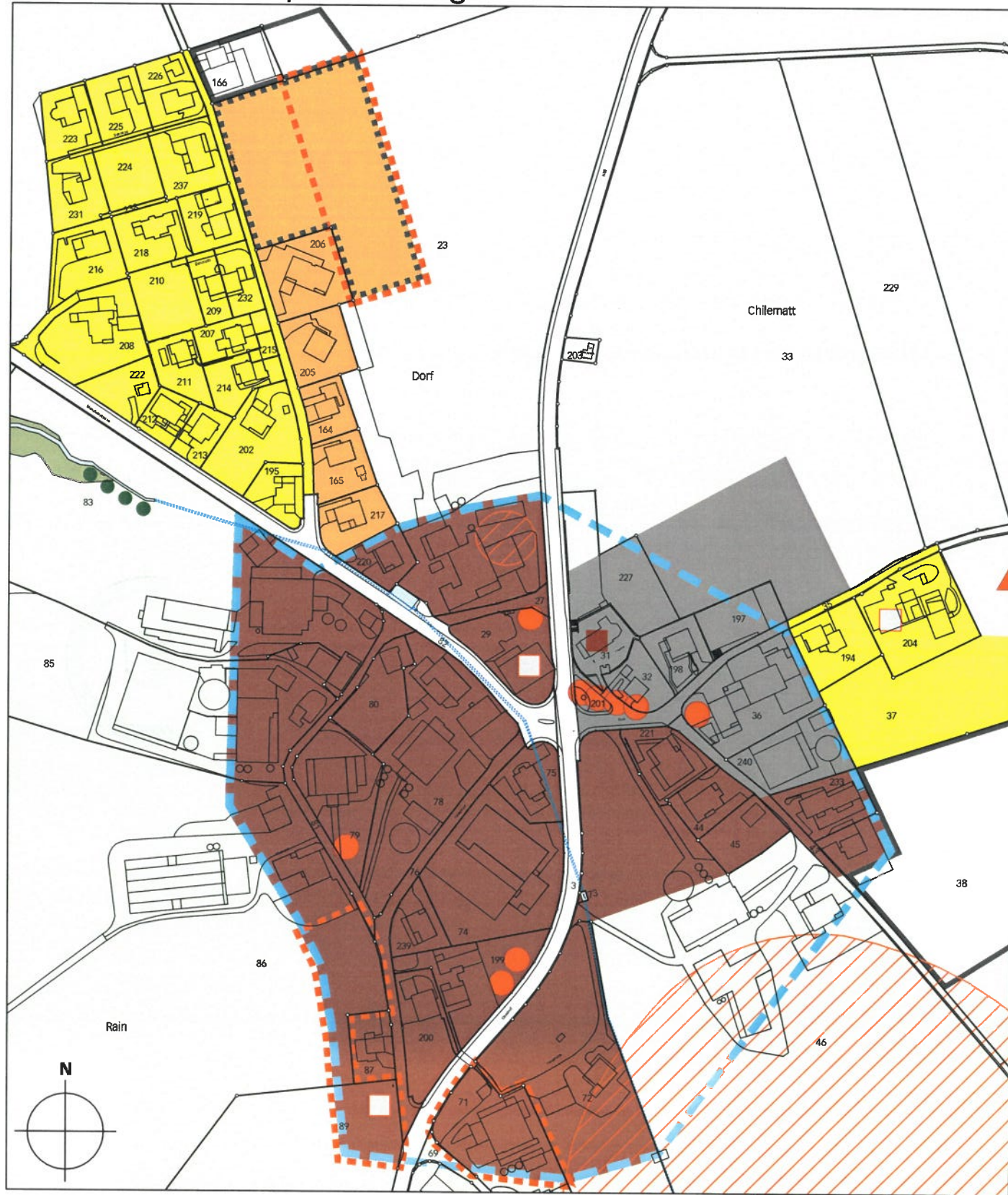


Teiländerung Zonenplan
Siedlung Schwarzenbach 1:2'000

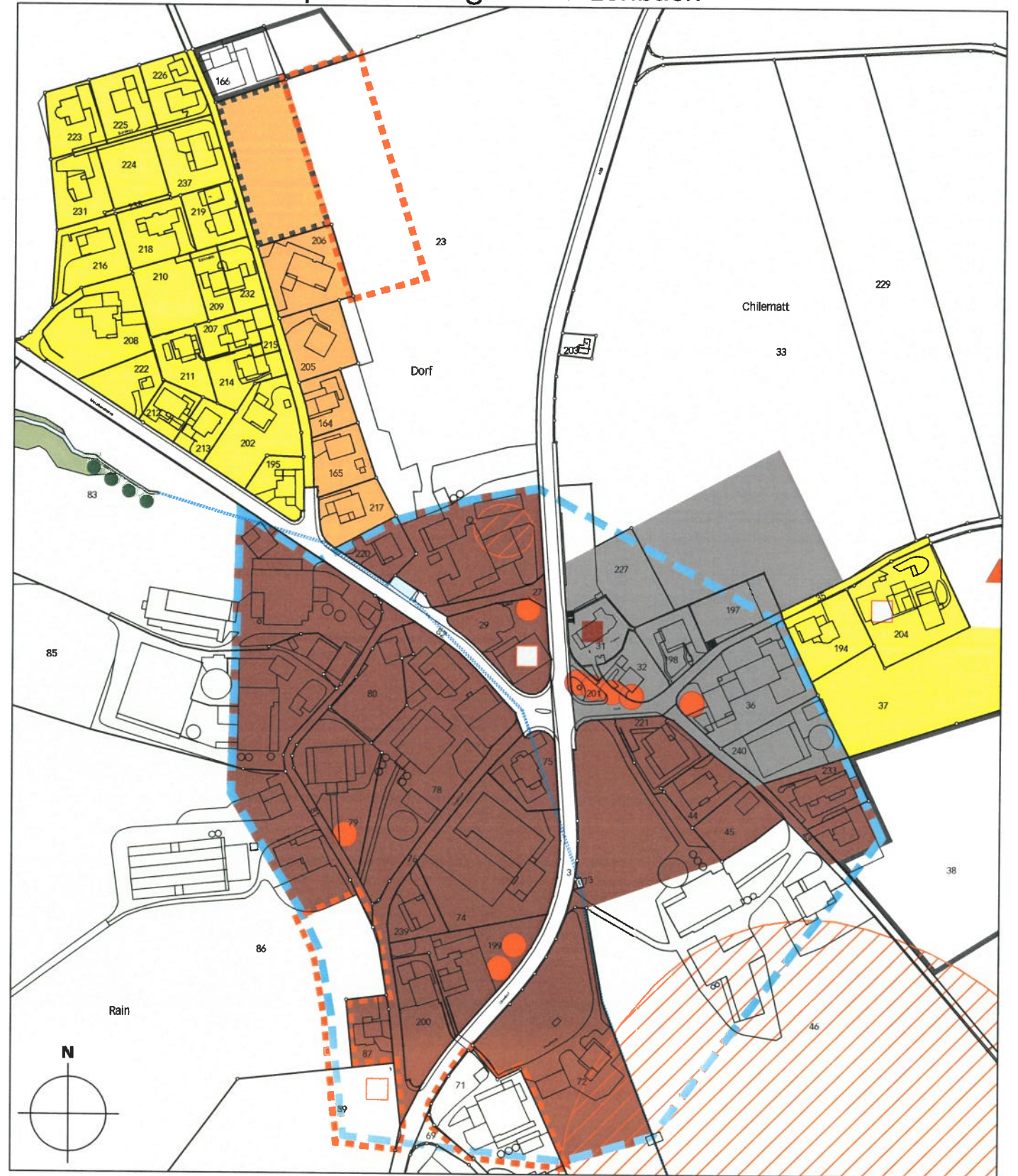
28. Mai 2021

beromünster/op-revision (ab neustart)/4/4/1/
7118_zpa_bifang_210531_ew.vwx/ph

Alter Zustand Zonenplan Siedlung Schwarzenbach



Neuer Zustand Zonenplan Siedlung Schwarzenbach



Legende

Wirkungsbereich der Zonenplanänderung

Inhalte

D Dorfzone

WA Wohnzone A

LWZ Landwirtschaftszone

Gebiet mit Gestaltungsplanpflicht (überlagert)

Hinweise (gem. rechtskräftigem Zonenplan Siedlung Schwarzenbach)

WB Wohnzone B

OeZ Zone für öffentliche Zwecke

UEG-A Übriges Gebiet A (Strassen, Bahnen, Gewässer)

UEG-B Übriges Gebiet B

OZ Ortsbildschutzzone (überlagernd)

II

II

III

III

SA Schutzzone Archäologie

Kulturobekt I / II

Aussichtspunkt

Schützenswerter Einzelbaum

Hinweise (orientierend)

Gewässer offen / eingedolt

Wald

best. Hecken, Feldgehölze, Uferbestockungen