



Gemeinde Beromünster

# Ortskern- und Fleckenrichtplan

Masstab 1:1000

Vom Gemeinderat (zuständige kommunale Behörde)  
beschlossen am 7. Januar 2004.

Der Gemeindepräsident Der Gemeindegeschreiber










Vom Regierungsrat mit Entscheid  
Nr. .... vom .....  
genehmigt.







Kost + Partner AG, Sursee

Plan-Nr.: 16045-04 Bearbeitet: BG/RZ 28. Januar 2004 Format: 105/60  
Pfad: L:\beromunster\dgn\richtplan\_flecken.dgn Prüfung/Freigabe:  
Amtliche Vermessungs-Daten; Interlis LU vom 28. März 2003

Legende :

-  1.1 Massnahmen (siehe auch Gestaltungskonzepte 1:100, 1:200, 1:250, 1:500)
-  Baulinien
-  Bereiche / Baugruppen
-  Übergang / Schnittstelle (von zwei Siedlungsgebieten)
-  Aufwertung der Grünbereiche
-  Pforten
-  Hauptbauten
-  lokale Ensemble
-  neue Bäume

Orientierender Planinhalt :

-  Ortsbildschutzzone (überlagert) gemäss Nutzungsplan Siedlung
-  lokale Kulturobjekte gemäss BZR (siehe Auflistung gemäss Bau- und Zonenreglement)
-  Stiftdhäuser und Stiftsgebäude
-  geschützte Bäume

